



Adresa

Kraj: Středočeský kraj
Okres: Příbram
Obec - část obce: Velká Lečice - Velká Lečice

Ulice, č.p./č.o.: E54
PSČ: 26205

Riziková zóna pro vybranou adresu

Zóna 2

zóna s nízkým nebezpečím výskytu povodně/ záplavy.

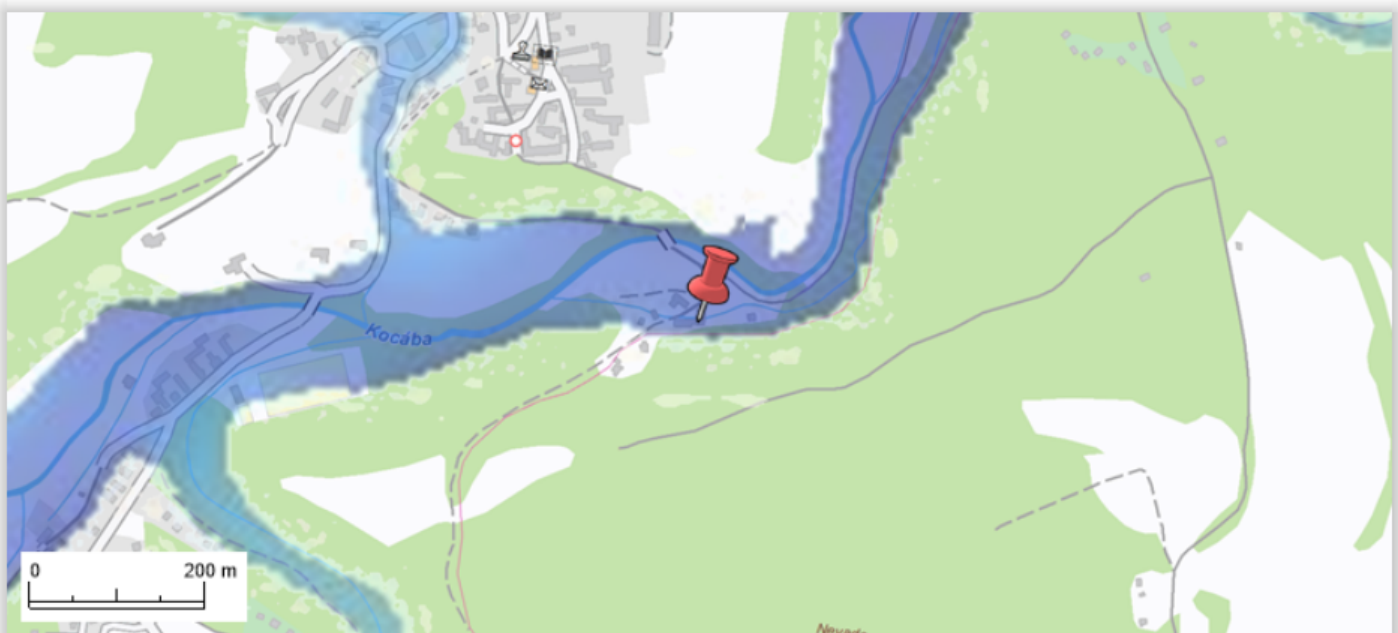
Doplňující informace

Souřadnice S-JTSK: X: -753723 **Y:** -1072501

Souřadnice GPS: N: 49°48'40,99" **E:** 14°19'36,8"

Kód adresy: 22975357 (dle registru RÚIAN)





Přesnost: adresa byla zaměřena s přesností na stavební objekt



Copyright © 2021 CEDA Maps a. s.

Vysvětlivky pojmů

Na základě vyhodnocení všech aspektů jsou definovány 4 tarifní povodňové zóny podle míry nebezpečí výskytu povodní:

-  **Zóna 1** – zóna se **zanedbatelným nebezpečím** výskytu povodně/ záplavy.
-  **Zóna 2** – zóna s **nízkým nebezpečím** výskytu povodně/ záplavy.
-  **Zóna 3** – zóna se **středním nebezpečím** výskytu povodně/ záplavy.
-  **Zóna 4** – zóna s **vysokým nebezpečím** výskytu povodně/ záplavy.

Souřadnice S-JTSK (Systém jednotné trigonometrické sítě katastrální) - geodetický souřadnicový systém používaný v ČR

Kód adresy - předávací kód adresního místa dle registru RÚIAN

Poskytovatel služby: Intermap Technologies, s.r.o. Více informací na www.intermap.cz.

INTERMAP