



Adresa

Kraj: Karlovarský kraj
Okres: Sokolov
Obec - část obce: Loket - Nadlesí

Ulice, č.p./č.o.: 65
PSČ: 35731

Riziková zóna pro vybranou adresu

Zóna 1

zóna se zanedbatelným nebezpečím výskytu povodně/ záplavy.

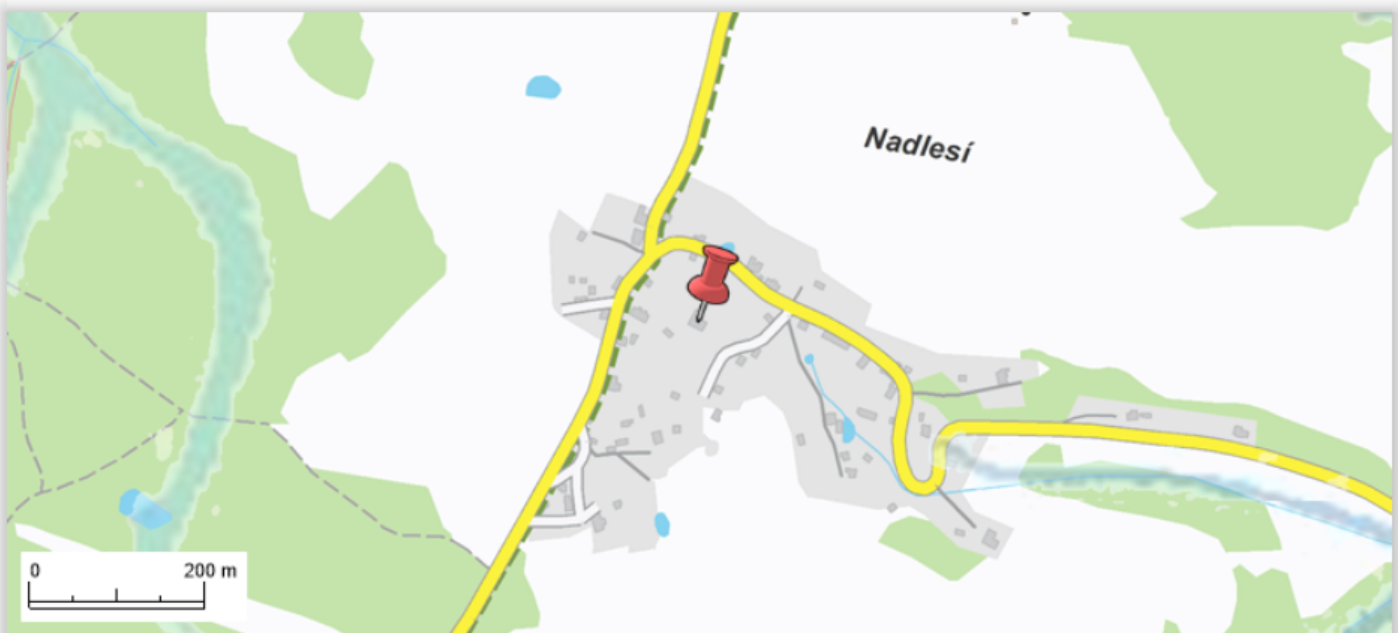
Doplňující informace

Souřadnice S-JTSK: X: -859725 **Y:** -1017523

Souřadnice GPS: N: 50°9'33,17" **E:** 12°45'5,32"

Kód adresy: 2588412 (dle registru RÚIAN)





Přesnost: adresa byla zaměřena s přesností na stavební objekt



Copyright © 2021 CEDA Maps a. s.

Vysvětlivky pojmů

Na základě vyhodnocení všech aspektů jsou definovány 4 tarifní povodňové zóny podle míry nebezpečí výskytu povodní:

-  **Zóna 1** – zóna se zanedbatelným nebezpečím výskytu povodně/ záplavy.
-  **Zóna 2** – zóna s nízkým nebezpečím výskytu povodně/ záplavy.
-  **Zóna 3** – zóna se středním nebezpečím výskytu povodně/ záplavy.
-  **Zóna 4** – zóna s vysokým nebezpečím výskytu povodně/ záplavy.

Souřadnice S-JTSK (Systém jednotné trigonometrické sítě katastrální) - geodetický souřadnicový systém používaný v ČR

Kód adresy - předávací kód adresního místa dle registru RÚIAN

Poskytovatel služby: Intermap Technologies, s.r.o. Více informací na www.intermap.cz.

INTERMAP