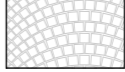






LEGENDA POVRCHŮ

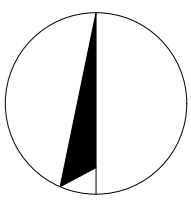
-  ZPEVNĚNÁ PLOCHA - ŽULOVÁ DLAŽBA
-  ZPEVNĚNÁ PLOCHA - TERASA
-  OKAPOVÝ CHODNÍK

LEGENDA OSTATNÍ

-  HRANICE KATASTRÁLNÍHO ÚZEMÍ
-  HRANICE ŘEŠENÉHO ÚZEMÍ
- GB GEODETICKÝ BOD

DOPLŇUJÍCÍ ÚDAJE:

PLOCHA POZEMKU:	407 m <sup>2</sup>
ZASTAVĚNÁ PLOCHA:	101,98 m <sup>2</sup>
TERASA:	12 m <sup>2</sup>
ŽULOVÁ DLAŽBA:	37,75 m <sup>2</sup>
PROCENTO ZASTAVĚNÍ:	36,8 %
VÝŠKA HŘEBENE:	5,36 m



AUTORIZAČNÍ RAZÍTKO

VYPRACOVAL Ing. Michal Pertlíček	ZODP. PROJEKTANT Ing. Arch. Jaroslav Svěrek		
<b>NOVOSTAVBA RD</b> obec: Oslavany, Kraj: Jihomoravský parc. č.:91/4, katastrální území: Padochov		FORMÁT	2 x A4
		DATUM	09/2021
		STUPEŇ	DSP
CELKOVÝ SITUAČNÍ VÝKRES		MĚŘÍTKO <b>1:200</b>	Č. VÝKRESU <b>C1.2</b>