

# TŘI SEKERY

## ÚZEMNÍ PLÁN OBCE - NÁVRH



### LEGENDA

	STAV		NÁVRH		REZERVA
<p>Býdlení vrahodného typu - stou - pro bydlení s odpovídajícím zařazením užitkových stavení a s celkovým dohledem hospodářského zveřejnění</p> <p>průmysl - podnikání bydlení s užitkovým zařazením a celkovým dohledem hospodářského zveřejnění</p> <p>výhledové přírůstky - zařízení kulturní, občanské, vzdělávací a sportovní</p> <p>rekrutace stavení veřejného - stou - pro umístění zemědělských a lesnických zařízení a níže související bydlení a pozemkové území zařízené dle vyhlášky, zařízení pro zveřejnění</p> <p>přírůstky - zemědělská a lesnická zařízení včetně k nim odvětvových typů, odlišné bydlení s užitkovým zařazením a celkovým dohledem hospodářského zveřejnění, včetně agroturistického hospodářství, občanské vybavení, zařízení na zpracování zemědělských výrobků, zařízení pro výrobu a skladování zemědělských výrobků, kulturní, občanské, vzdělávací a sportovní zařízení</p> <p>výhledové přírůstky - zařízení stádoch, individuálních rekreačních objektů</p>					

### LEGENDA

	1 - PAMÁTNÍK PÁLKYCH	Za hurny
	BUS - AUTOBUSOVÁ ZASTÁVKA	
	5 - ČISTĚČKA ODPADNĚK VOD	

	Dp-k		Dp-k
	Dp-p		Dp-p
	L		L
	T		T
	R		R
	V		V
	U		U
	Z		Z

Pročty dopravní sítě  
- stou - umístění píech dopravního směru  
- stou - umístění stání a garáže

Pročty dopravní v pohybu  
- stou - pro vedení komunikačních systémů dopravního směru

Pročty veřejná zveřejnění  
- stou - jako veřejné přístupná, zaměřené vytvoření vyhlášená za povodňovými prostředky a je určena jako zveřejnění pro odpočívání a rekreační aktivity

přírůstky veřejnosti - veřejnosti objektů, stavení a zařízení, které svým charakterem odpovídají způsobu vytvoření místa města

Pročty technického vybavení  
- stou - k umístění stavení a zařízení, které budou využity pro stavení a provozování veřejnosti  
- stou - k umístění stavení a zařízení, které budou využity pro stavení a provozování veřejnosti

Pročty veřejnosti a sportovní  
- stou - pro umístění rekreačních, sportovních, zájmových a společenských form rekreačního vybavení a ubytování

výhledové přírůstky - dny pro osoby zajišťující dobrou a pohotovostní pro nhláse a neohrožení provozování, které mohou ohrozit a způsobit porušení veřejnosti

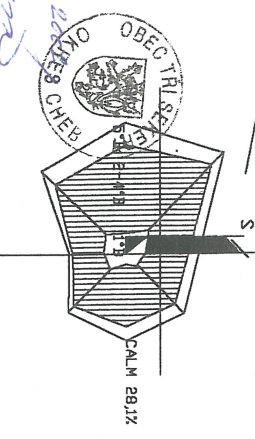


Vodní plochy  
- stou - k umístění uzavírací vodního píech

*OPRAVY NA PRÁVNÍKOVÉHO  
ORGÁNU OÚ PRÁVNÍKOVÉHO  
Č. 18/1393/2002/19C  
ZE DNE 12. 12. 2002*

*SEHVLOVSKÁ  
DOLOŽKA*

*NAKUPLENO PŘÍMÍM ÚČASTNÍKEM OBCE TŘI SEKERY 12. 12. 2002*

SITUACE M 1:5000



## TŘI SEKERY

### ÚZEMNÍ PLÁN OBCE - NÁVRH

Pořizovatel :  
Obecní úřad Tři Sekery zast. starostkou D. Strnadovou

Zpracovatel :  
Ing. arch. Dalibor Urbanec, Ing. Ivan Hložek 09/2001  
UNIART projektová kancelář, Dusikova 162, Mar. Lázně  
FUNKČNÍ VYUŽITÍ PLOCH  
Č.v.21 - KRÁSNÉ - HLAVNÍ VÝKRES