

Studie

Lesní účelová stavba Krámy

Seznam příloh

- Průvodní zpráva
- Snímek pozemkové mapy a situace osazení
- Polohopis a využití území
- Půdorys a řez
- Fotodokumentace

Zpracovatel:

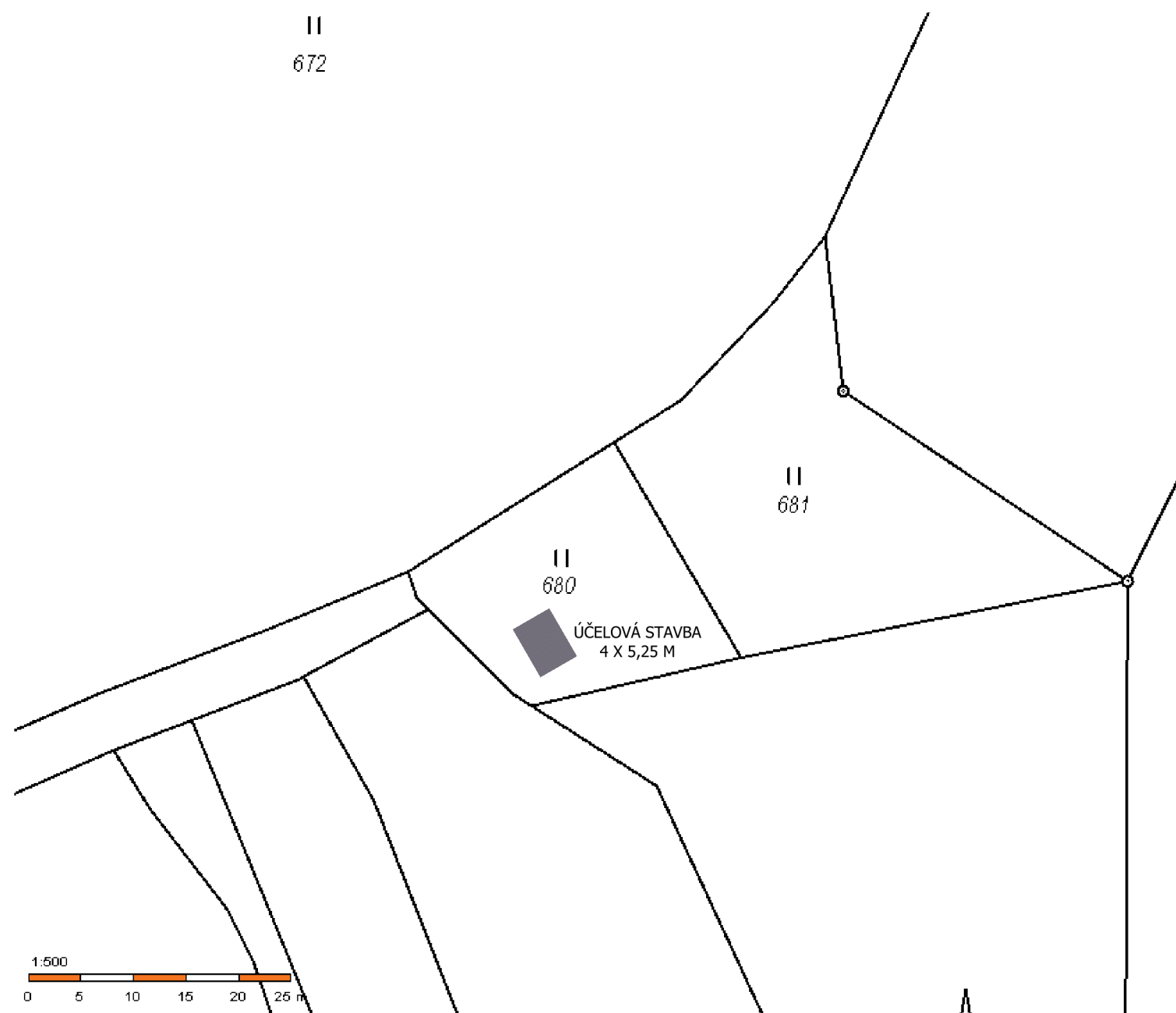
Ladislav Nágl
Datum:

775 443 444 Nagl@seznam.cz
16. srpen 2021

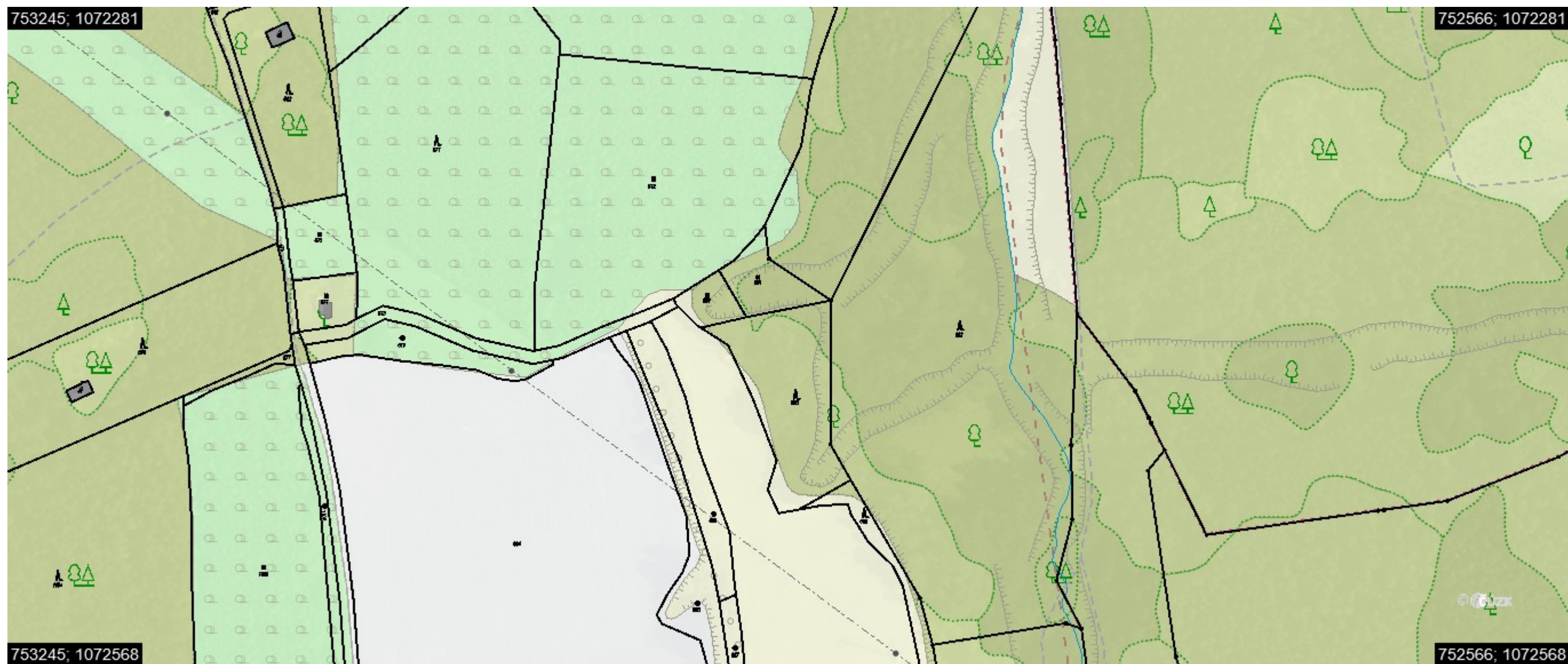
Průvodní zpráva

Na základě požadavku vlastníka dotčených pozemků byla vypracována tato studie, která řeší umístění účelové stavby (stavba pro hospodaření v lesích) na pozemek p.č. 680 v k.ú. Krámy (706086). Stavba je realizována v souladu se zákonem 183/2006 Sb. dle § 79 odst. 2 I) a nevyžaduje rozhodnutí o umístění stavby ani územní souhlas, dle § 103 odst. 1 a) nevyžaduje stavební povolení ani ohlášení stavebnímu úřadu a je umístěna v nezastavěném území obce dle §18 odst. 5.

Snímek pozemkové mapy a situace osazení

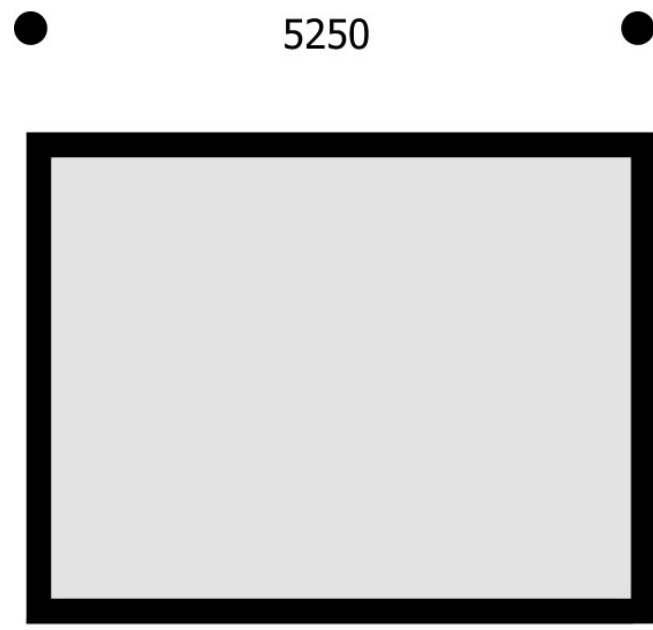


Polohopis a využití území



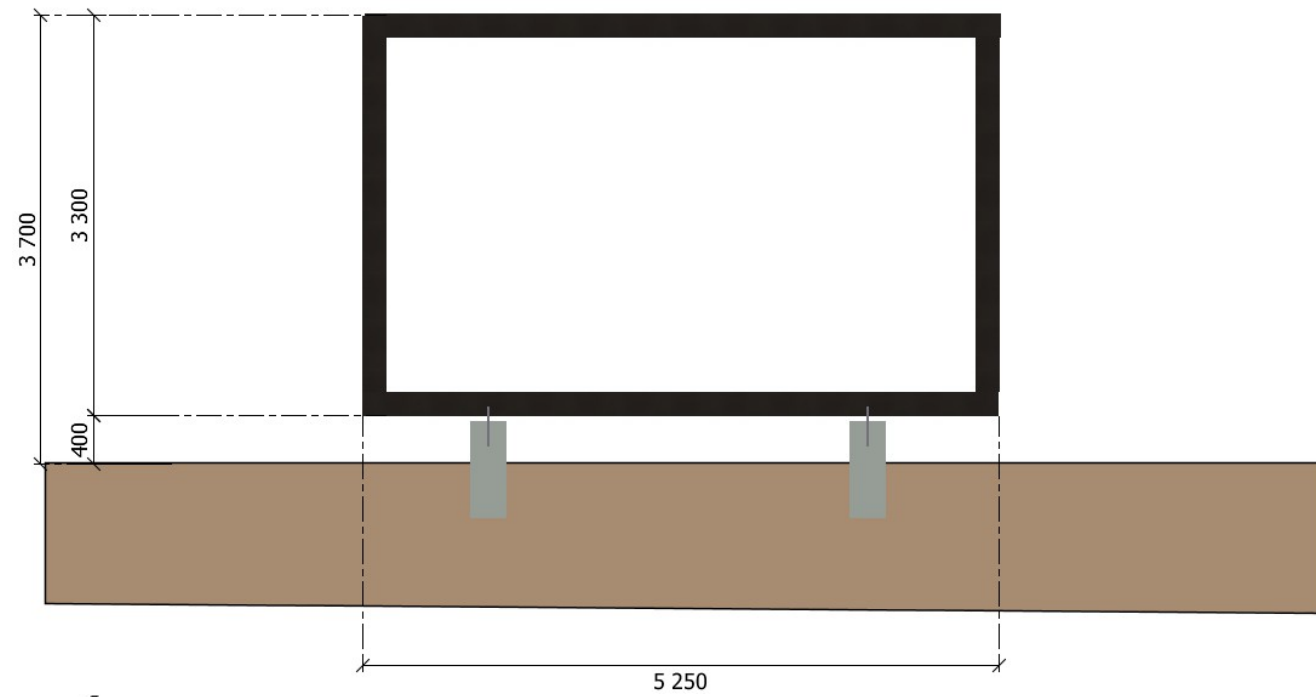
Dle základní báze geografických dat České republiky se jedná o kategorizovanou lesní půdu se stromy o výšce 8-20 m a přes 20 m. Na dotčených pozemcích se nachází převážně listnatý les, tvořený duby, habry, ovocnými stromy a keři. Území je zalesněno přirozeným posunem hranice lesa a je cené svou ekologickou sukcesí směřující ke klimaxu dané lokality.

Půdorys a řez

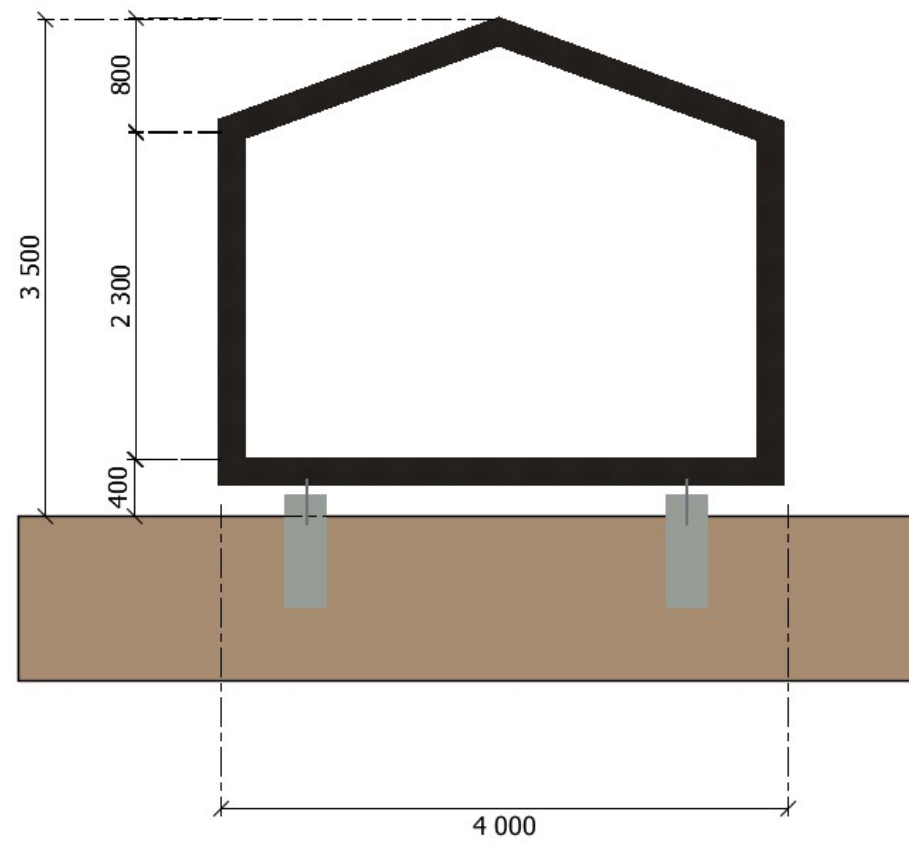


PŮDORYS 4 X 5,25 M

ŘEZ PŘÍČNÝ



ŘEZ PODÉLNÝ



Fotodokumentace

